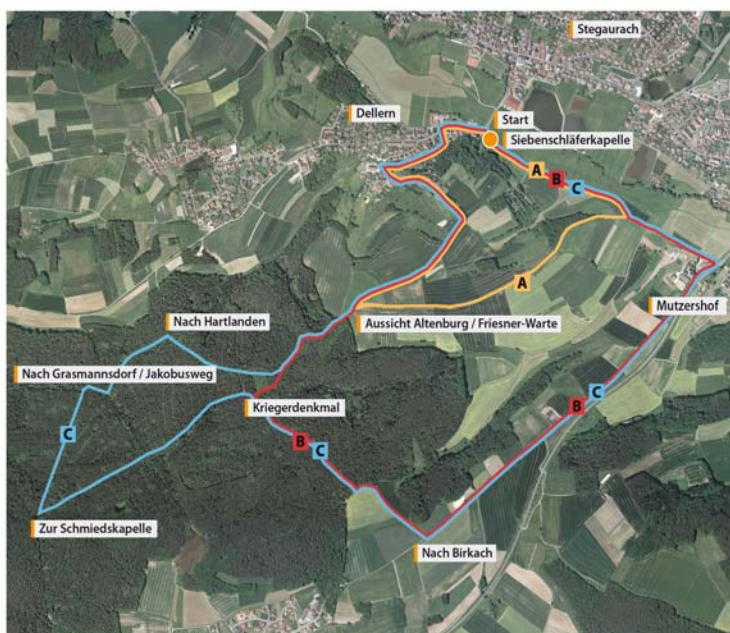
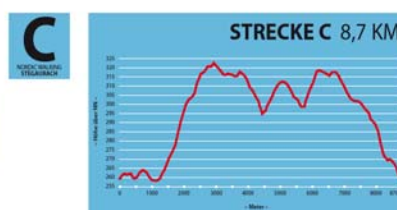
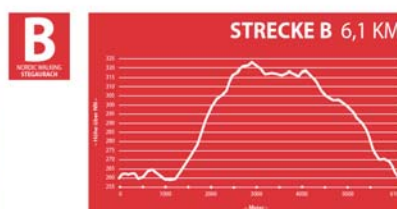
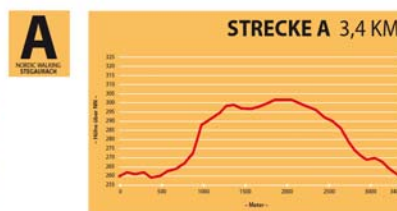


# NORDIC WALKING STEGAURACH



● Standpunkt



Unter der Bezeichnung „Nordic Walking Stegaaurach“ wurden am 14.11.2007 drei neue Strecken im südlichen Bereich der Gemeinde Stegaaurach für die Trendsportart Nordic Walking ihrer Bestimmung übergeben.

Die sportbewussten Bürger und Besucher können sich ab sofort auf den 3,4 km, 6,1 km oder 8,7 km langen Rundstrecken, die wegen ihres unterschiedlichen Höhenprofils und einiger kurzer und steiler Anstiege auch unterschiedliche Anforderungen an die Physis ihrer Benutzer stellen, ganz dem Naturgenuss hingeben, denn alle drei Strecken verlaufen fast ausschließlich fernab von jeglichem Autoverkehr. Dabei wechselt der Untergrund nach kurzer Asphaltstrecke zu einem geschotterten Feld- oder naturbelassenen Waldweg.

Ausgangspunkt und Start aller Touren ist jeweils der Parkplatz an der „Siebenschläferkapelle“ in Stegaaurach-Mitte, den man bequem findet, wenn man bei der Kirche in der Ortsmitte von Stegaaurach Richtung Hartlanden in die „Hartlandener Straße“ abbiegt und den Aurachgrund rund 300 m weit überquert hat. Rechter Hand befinden sich neben dem Areal des ehemaligen Bauhofes – jetzt Grünfläche - einige Autostellplätze. Auf einer großen Übersichtstafel sind hier auf einem Luftbild alle Streckenführungen farblich dargestellt. Schräg gegenüber bei der „Siebenschläferkapelle“ beginnt der Feldweg Richtung Mutzershof („Siebenschläferweg“) als Ausgangspunkt der Nordic-Walking-Touren.

Die drei Strecken selbst sind entlang der jeweiligen Route mit verschiedenfarbigen Buchstabentafeln kenntlich gemacht, um dem Sportler überall den Weg zu weisen und die Orientierung zu erleichtern.

